

Die Radschnellverbindung Aschafftal

Die Radschnellverbindung Aschafftal ist ein gemeinsames Projekt des Landkreises und der Stadt Aschaffenburg. Sie soll Hösbach und Goldbach mit dem Aschaffener Zentrum mit Radwegen verbinden. Sicherheit, Breite und Komfort, aber vor allem auch geringe Wartezeiten an Knotenpunkten zeichnen Radschnellverbindungen aus. Im Stadtgebiet lassen sich diese Standards in der bestehenden Straßenstruktur gut durch Fahrradstraßen umsetzen. Daher wird nun neben der bereits vorhandenen Fahrradstraße „Deutsche Straße“ in der Fortführung auch die Deschstraße zur Fahrradstraße.

Was ist eine Fahrradstraße?

Durch die Kennzeichnung als Fahrradstraße wird eine Straße vorrangig dem Radverkehr zur Verfügung gestellt. Das Nebeneinanderfahren mit dem Rad ist ausdrücklich erlaubt. Beginn und Ende der Fahrradstraße sind durch folgende Schilder verdeutlicht:

Damit Grundstücke und sonstige erforderlichen Verbindungen, die in der Fahrradstraße liegen, wie bisher erreichbar bleiben, ist der Kraftfahrzeugverkehr in den Fahrradstraßen zugelassen:



Beginn einer
Fahrradstraße



Ende einer
Fahrradstraße



Kraftfahrzeug-
verkehr ist
zulässig

Was ändert sich durch die Radschnellverbindung?

- 🚲 Vorfahrt für den Radverkehr! Die Fahrradstraßen Deutsche Straße und Deschstraße werden in ihrem Verlauf vorfahrtsberechtigt. An den beiden Knoten der Fahrradstraße mit der Bayernstraße und der Elsässer Straße wird dies durch Rotmarkierungen hervorgehoben.
- 🚲 Die Lichtsignalanlage an der Einmündung Hohenzollernring wurde zu Gunsten des Verlaufs der Radschnellverbindung geändert.
- 🚲 Die Fahrbahnschwellen in der Deutschen Straße werden nach einer Übergangszeit entfernt.

Und das bleibt gleich:

- 🚲 Das Tempo bestimmt der Radverkehr: Als Autofahrerin und Autofahrer müssen Sie besondere Rücksicht nehmen. Auch ohne Radverkehr vor Ihnen gilt: In Fahrradstraßen darf nicht schneller als 30 km/h gefahren werden.
- 🚲 Alle Anwohner dürfen wie bisher die Straßen mit dem Auto befahren.
- 🚲 Auch der Lieferverkehr bleibt zugelassen.

Herausgeber: Stadt Aschaffenburg - Oktober 2021
Ansprechpartner: Jörn Büttner (330-1604) oder Michael Schmerbauch (330-1296)
radverkehr@aschaffenburg.de




STADT
ASCHAFFENBURG

Radschnellverbindung Aschafftal





Deutsche Straße / Deschstraße




 Optimiert für den Verlauf der Radschnellverbindung


 Neue Zählstelle

 Verlauf der Radschnellverbindung über Fahrradstraßen
 Anschlüsse

Hbf.

Innenstadt

Hochschule / Ring-Radweg

Landratsamt

Goldbach Hösbach Laufach

 Knotenpunkte mit Vorfahrt für die Fahrradstraße
 Markierungen an den Abzweigen verdeutlichen den Verlauf der Fahrradstraße

