




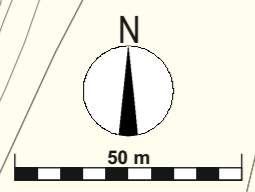
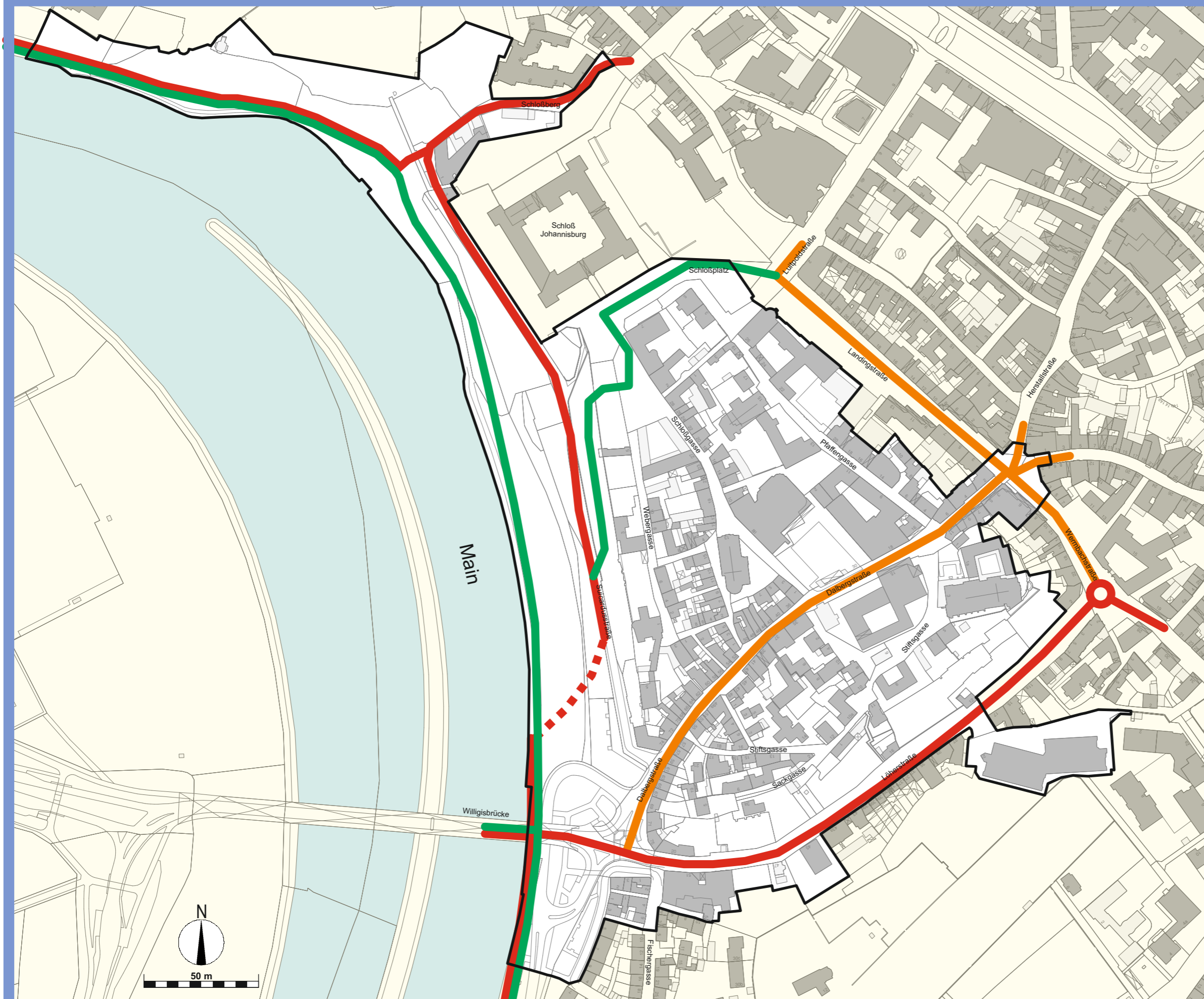


Zeichenerklärung

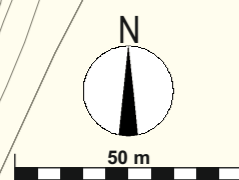
-  Hauptfußwegeverbindung
-  Fußgänger-Querungshilfe
-  Unterführung
-  Wegeführung in Nachbargebiete
-  Wegeführung nicht nutzbar
-  Aufenthaltsbereiche
-  Grünanlagen mit Wegebeziehungen
-  fehlende Barrierefreiheit auf Grund der Topografie
-  Grenze Untersuchungsgebiet

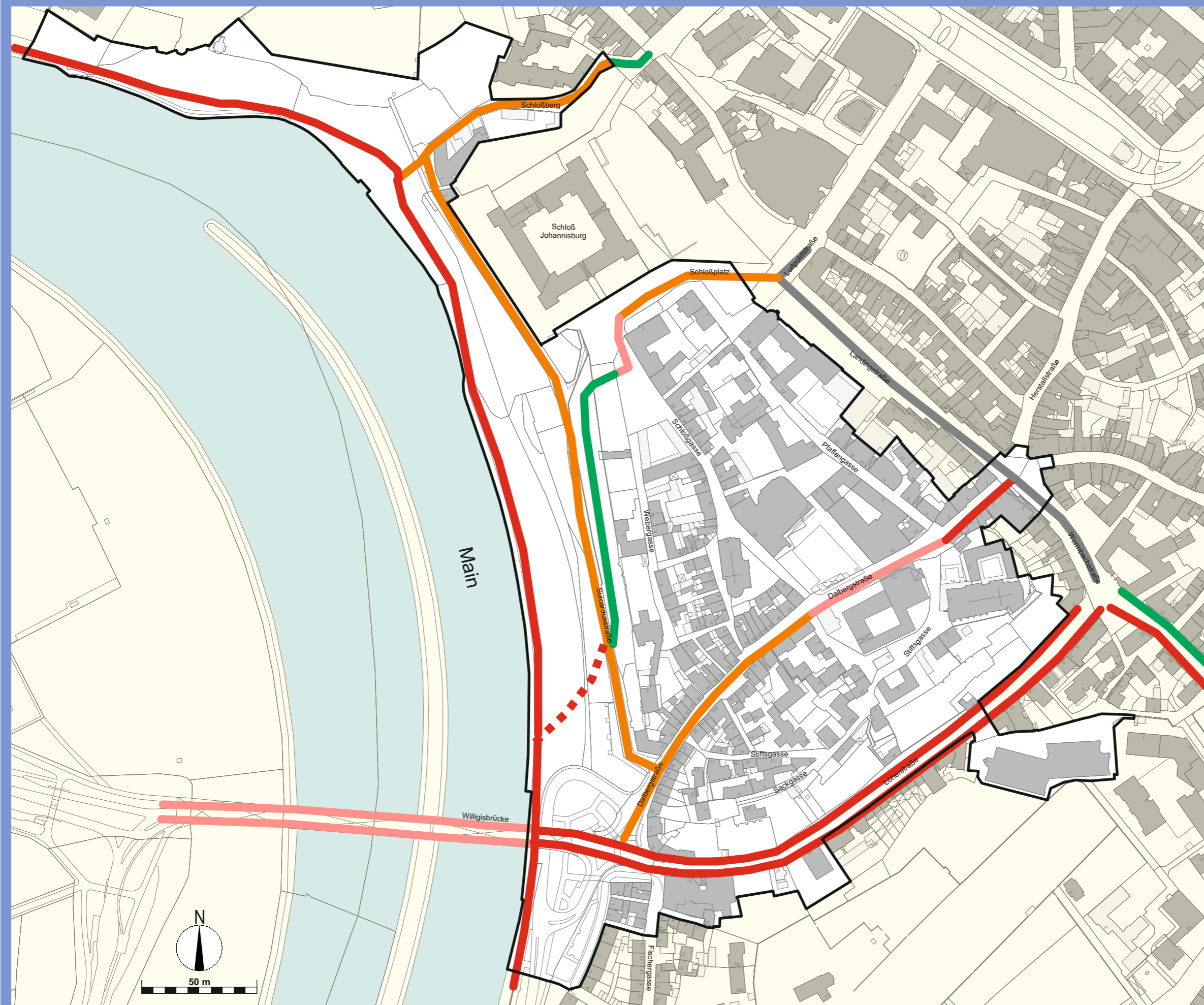










Zeichenerklärung

-  Hauptverbindung 1. Ordnung
-  Hauptverbindung 2. Ordnung
-  Freizeitverbindung
-  Wunschverbindung
-  Grenze Untersuchungsgebiet





Zeichenerklärung

-  Strecke ohne Probleme
-  problemhafte Strecke
Priorität 2
-  problemhafte Strecke
Priorität 1a
-  problemhafte Strecke
Priorität 1b
-  Hauptverbindung 2. Ord. +
Freizeitverbindung
(Nutzbarkeit nicht erhoben)
-  Grenze
Untersuchungsgebiet