










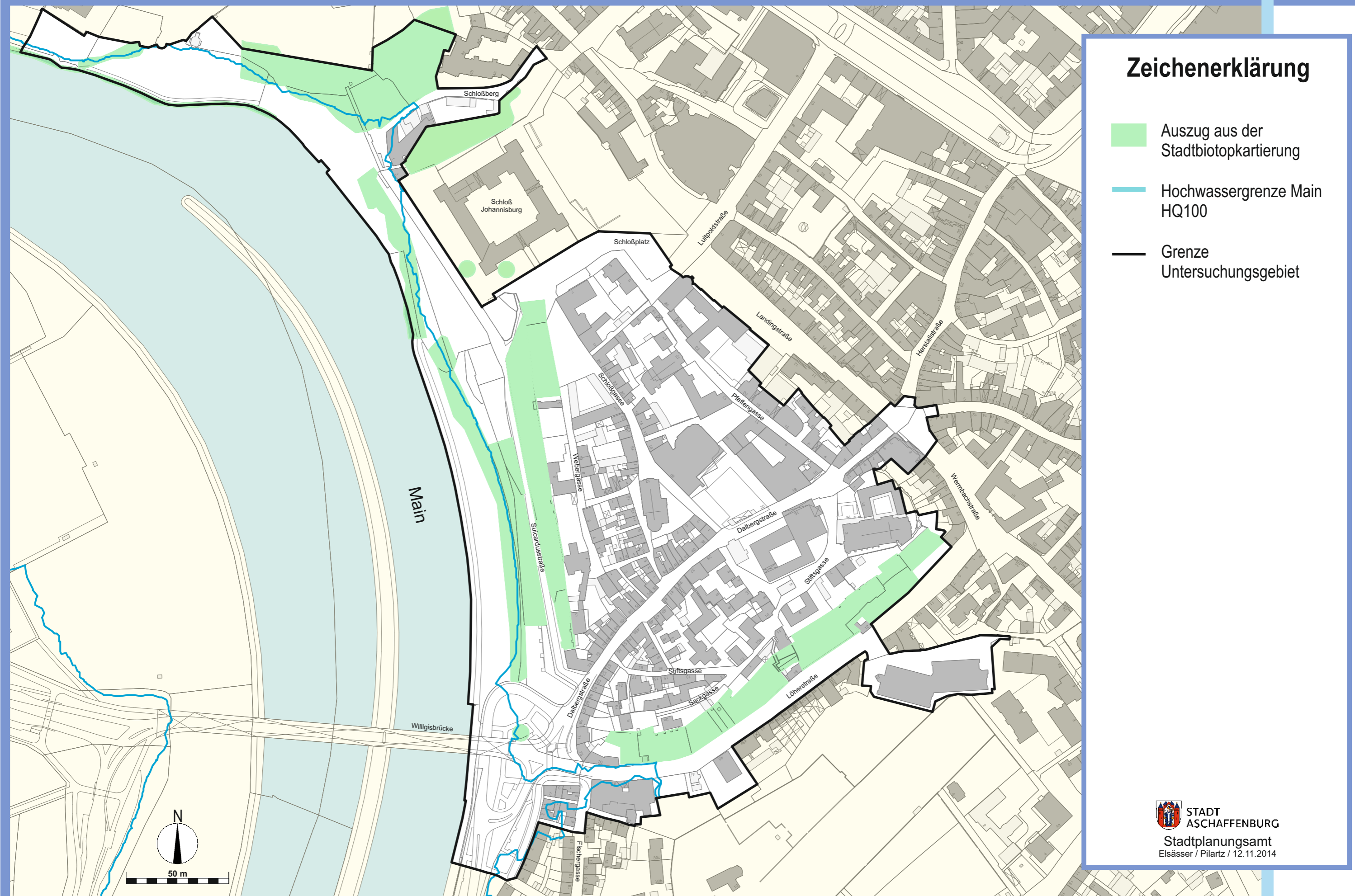





Zeichenerklärung

-  Grünfläche öffentlich
-  Grünfläche nicht zugebar
-  Grünfläche privat
-  Weinanbau
-  Prägende Bäume und Baumgruppen
-  Spielplatz
-  Spielwiese
-  Liegewiese
-  Bouleplatz
-  Slipanlage
-  Grenze Untersuchungsgebiet



Zeichenerklärung

-  Auszug aus der Stadtbiotopkartierung
-  Hochwassergrenze Main HQ100
-  Grenze Untersuchungsgebiet