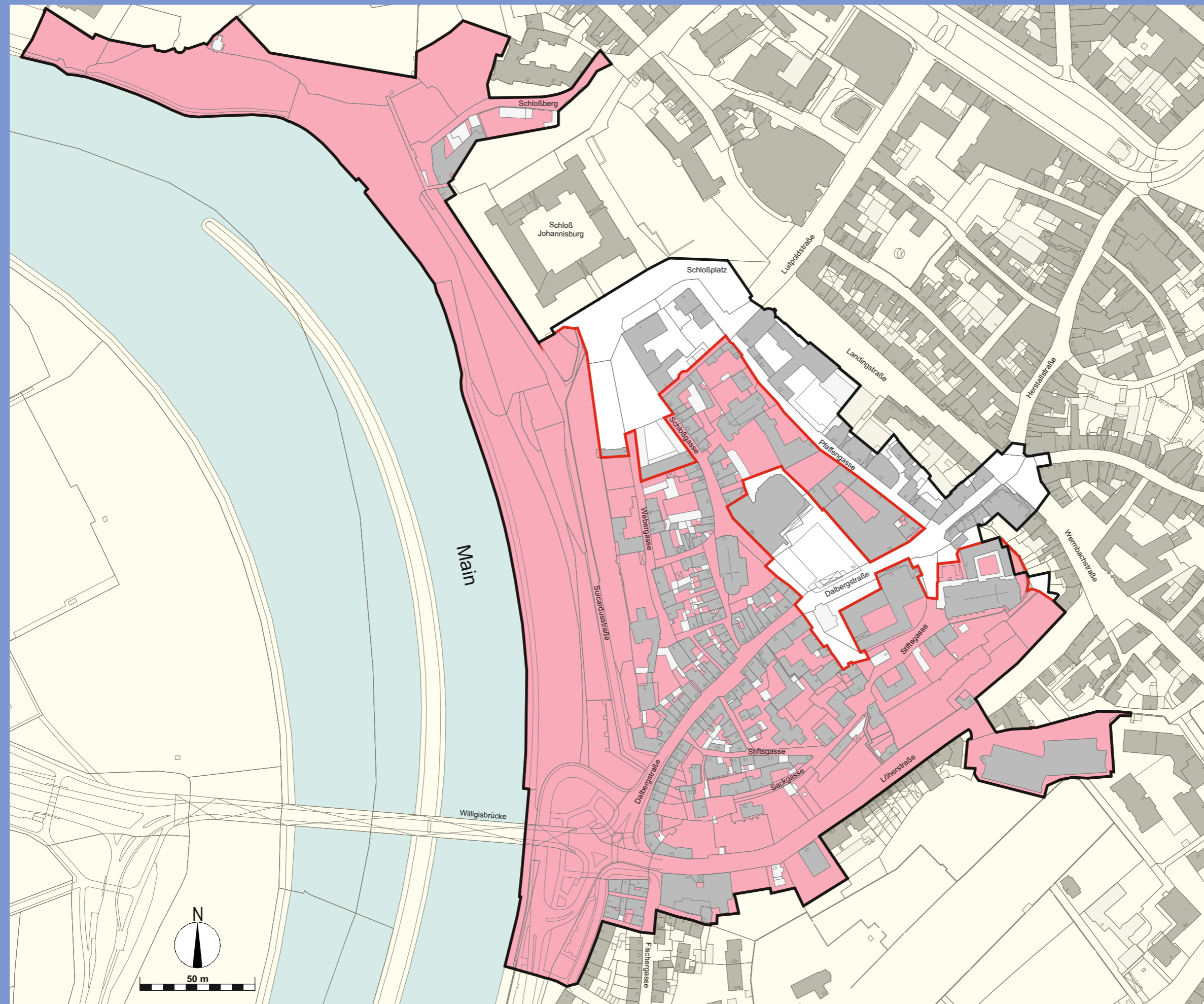




Abb. 18: Auszug aus Verkehrsentwicklungsplan 2002; Verkehrskonzept Innenstadt



Abb. 21: Auszug aus Grünordnungsplan für die Mainufer 1982 – Schlossufer/Festplatz



Zeichenerklärung

-  Grenze Sanierungsgebiet 8
-  Grenze Untersuchungsgebiet

