






-  Grenze der Stadt Aschaffenburg
-  Maintal (rechtsufrig einschließlich 7-m-Terrasse)
-  Berücksichtigtes Tal im Gebiet der Stadt Aschaffenburg
-  Talverlauf außerhalb des Gebiets der Stadt Aschaffenburg
-  Historischer Graben- bzw. Talverlauf im Bereich der Stadt Aschaffenburg 1809/1845

**Übersichtskarte:
Grundlagenermittlung für das Täler-
konzept der Stadt Aschaffenburg**

[zum Kartenverzeichnis](#)
[zur Startseite](#)