







Legende

Böden mit hohem Biotopentwicklungspotential

-  trockene Böden
-  grundwassernahe, feuchte bis nasse Böden

Naturnahe und seltene Böden

-  naturnahe Böden
-  anmoorige Böden

-  Geotope, gem. Geotopkataster
-  Ökologische Raumeinheiten

- ① Sandsteinspessart
- ② Vorderer Spessart und Strietwald
- ③ Untermainebene



Stadt Aschaffenburg Landschaftsplan

Boden 1

maßstab 1 : 40.000 bearbeitet gb
 datum januar 2008 ergänzt

TEAM 4 landschafts + ortspanung
 kaus • bauernschmitt • enders
 90419 nürnberg lange zeile 8 tel 0911/393570 fax 3935799

