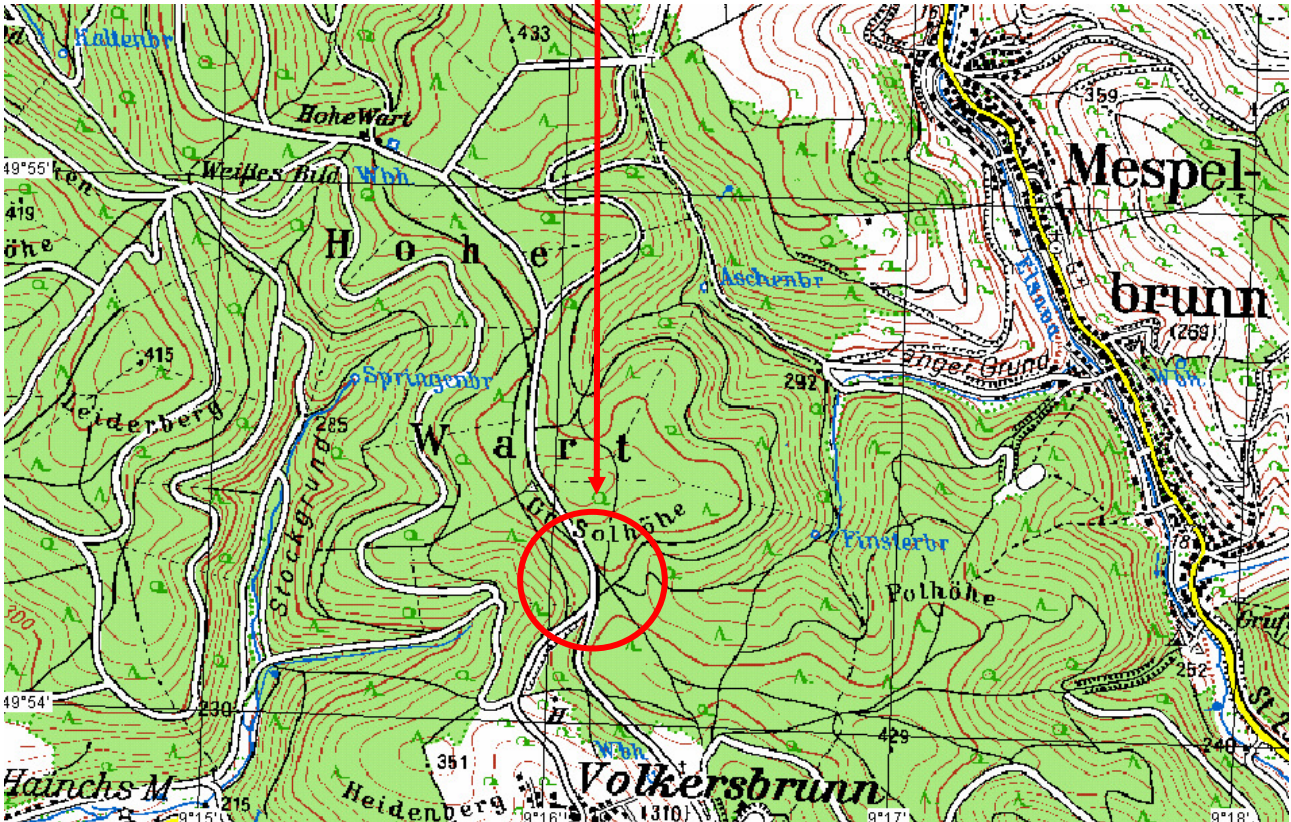
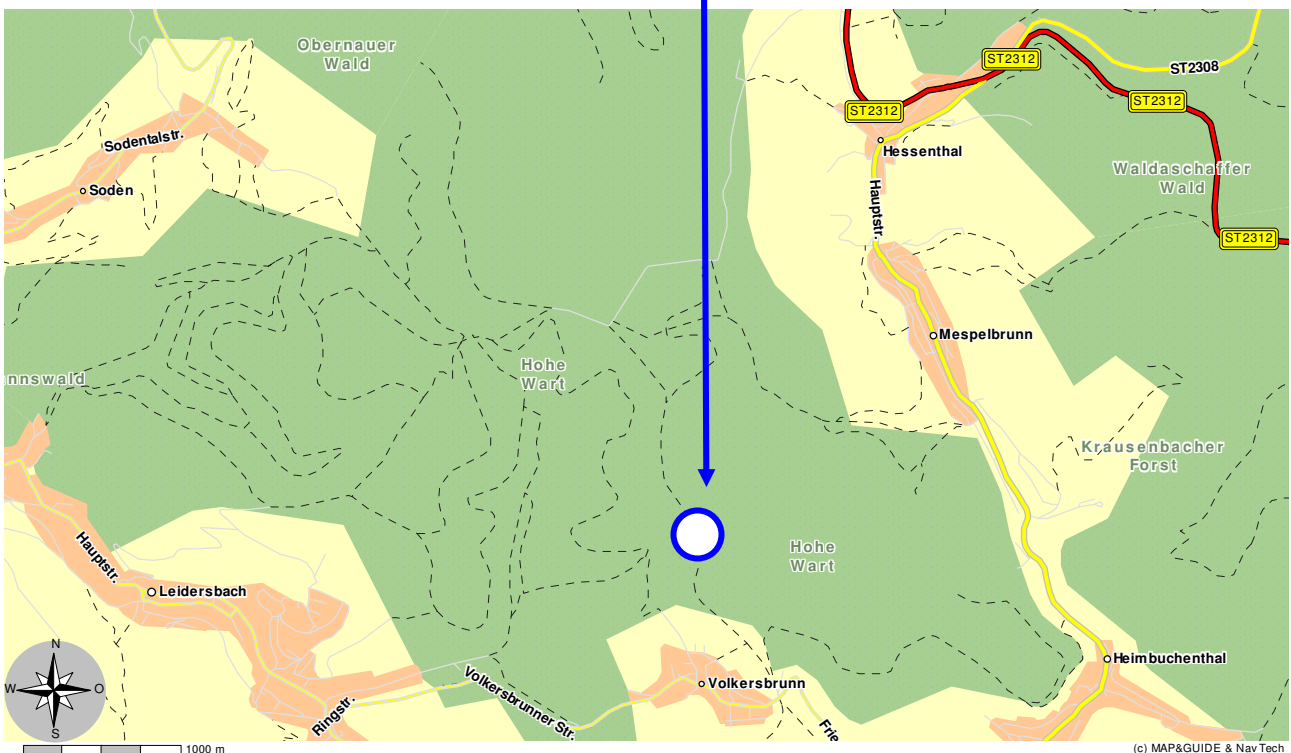



im Waldgebiet Hohewart, Wegekreuzung „Kreuzweg“



im Waldgebiet Hohewart, Wegekreuzung „Kreuzweg“



	<h1>Notfall- Treffpunkte Einsatzplan</h1>	<h2>zu Treffpunkt T-AB 66</h2> <p>Waldgebiet Hohewart, „Kreuzweg“</p>
--	---	---

Ort/Zufahrt	<p>markante Waldweggabelung im Waldgebiet Hohewart:</p> <ol style="list-style-type: none"> 1. abbiegen von der Staatsstraße 2312 zwischen Oberbessenbach und Hessenthal ungefähr bei Kilometer 12,5 in den Neuen Weg (gehört zur Gemeinde Hessenthal). Dort bergwärts etwa 3.050m weiter auf befestigten Wegen, beschildert, in Richtung „Hohewart-Haus“. Etwa 300m vor dem Hohewart-Haus links abbiegen (nach SüdOst), nach ca. 1.600m die Wegegabelung „Kreuzweg“. !! Waldwege ab Zufahrtsweg Hohewart-Haus !! 2. In Ortsdurchfahrt von Volkersbrunn in Höhe der Kirche in Jägersweg abbiegen, 550m durch Neubaugebiet bergwärts Richtung Waldrand, am Waldrand halbrechts 500m bergauf über Waldweg zum Treffpunkt
Platzbeschreibung :	<p>markante, ebene Waldweggabelung, nicht beleuchtet</p>
Ausweichplatz :	
Koordinaten:	<p>UTM: Zone 32 N, Ost 519295, Nord 5528027, 397m ü. NN Grad/Dezimal: 9°16.126' Ost, 49°54.259' Nord, 397m ü. NN Grad/Min/Sek: 9°16'07.28" Ost, 49°54'15.86" Nord, 397m ü. NN</p>
Hubschrauber-landung	<p>evtl. auf der Kreuzung, abhängig von der Größe des Helikopter evtl. auf Sportplatz Volkersbrunn, !! Pilotenentscheidung</p>
Flughindernisse:	<p>rundum Hochwald</p>
Löschwasserversorgung :	<p>keine am Treffpunkt</p>
Kommunikation:	<ol style="list-style-type: none"> 1. gute Funkverbindung im 4m-Band 2. gute Verbindung im GSM D1-Netz 3. kein Festnetz am Treffpunkt